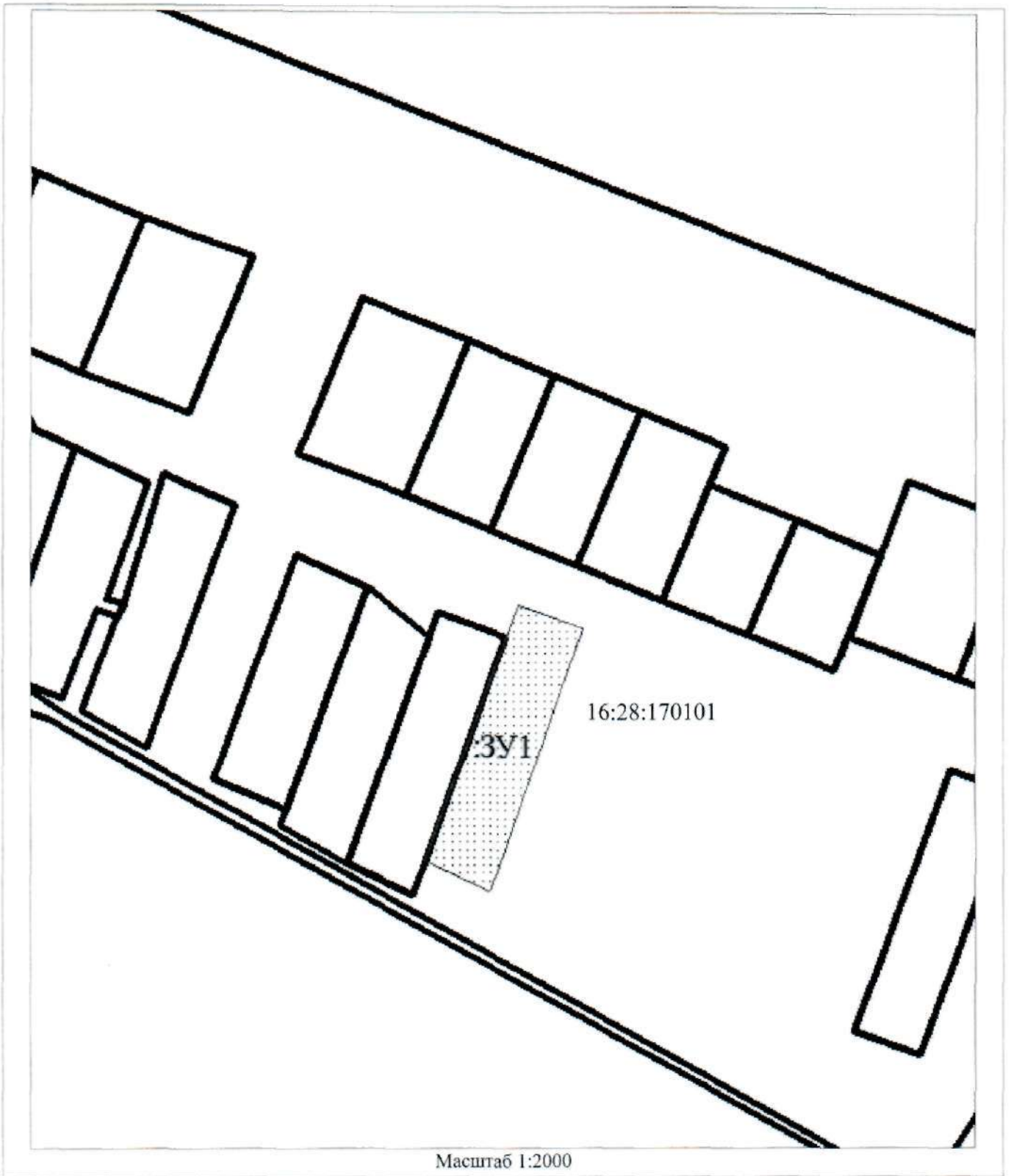





Схема расположения земельного участка или земельных участков
на кадастровом плане территории

Условный номер земельного участка: -		
Площадь земельного участка: 2500 кв.м		
Обозначение характерных точек границ	Координаты, м (Система координат:)	
	X	Y
1	2	3
1	474266	2353172
2	474175	2353138
3	474164	2353162
4	474257	2353196
1	474266	2353172



Масштаб 1:2000

Условные обозначения:

	образуемый земельный участок
	границы учтенных земельных участков
	границы кадастровых кварталов
16:28:170101	номер кадастрового квартала